

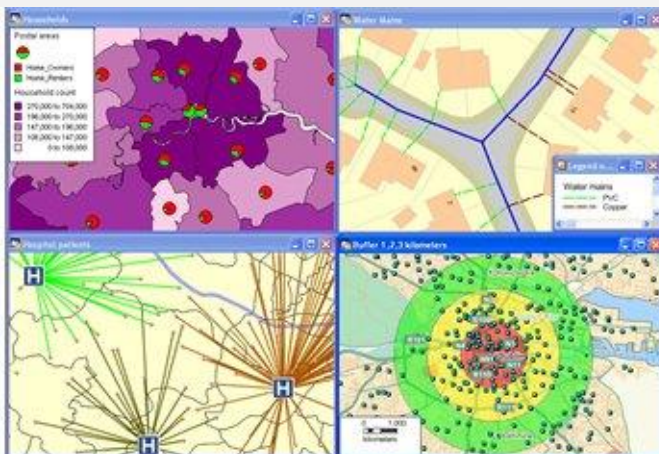
Országos kiterjedésű üzlethálózattal rendelkeznek?

Kíváncsi a lefedettségére?

Hatékonyabbá szeretné tenni értékesítési folyamatait?



Itt az ideje, hogy vásárlóit térképen is megvizsgálja!



A térképes elemzés

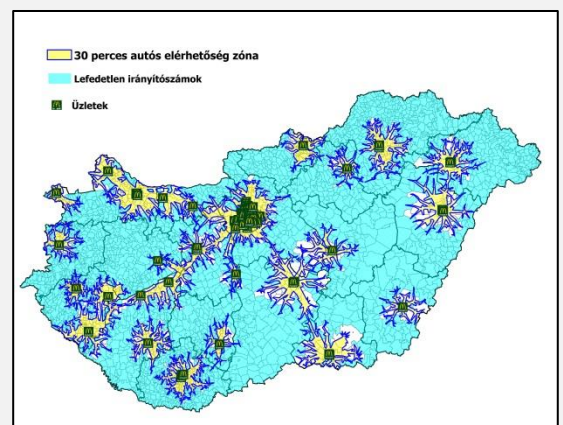
- világos és gyorsan rámutat a lényegre
- segíti az **üzleti éleslátást**, információ megosztást és **publikálást**
- üzleti potenciálbecslésre, és **előrejelzésre** nagyszerűen alkalmazható
- erőteljes **magyarázóerővel** bír
- **megfelelő felületet biztosít a különböző forrásokból származó ADATOK együttes vizsgálatára**

A hatékonyabb és célzottabb **ügyfél kommunikációnak** – közösségi média, hírlevelek, online katalógusok, média, mobil kommunikáció – köszönhetően az ügyfél megtartás képessége és a vásárlói hűség sokat javult. A felhalmozódott nagy mennyiségű **ADAT földrajzi adottságainak** kiértékelésével megtudhatja, hogy mely területekre érdemes beruháznia, melyeket érdemes inkább elkerülnie, így optimalizálhatja telephelyeit is. A **professzionális üzleti GIS** megoldás segíti a **hálózatfejlesztést, és növeli piaci részesedését.**

Erős kereskedelmi átrendeződés időszakát éljük: a kereskedelmet érő változtatások, központi szabályozások – melyek a működtetés teljes átszervezését jelentik – új **stratégiai döntéseket igényelnek**. Az **online kereskedelem** térhódításával a korábbi bolthálózat optimalizálása szükséges.

Térképes üzleti megoldásainkkal:

- felmérheti a **jövedelmező területeket**,
- megismerheti **célcsoportja lakóhelyét**,
- csökkentheti a **kockázatos területekre** történő befektetéseket,
- könnyen megértheti **versenytársait**,
- támogathatja **marketing** folyamatait,
- **növelheti cége bevételét!**



A térképes elemzéssel támogatott üzletmenet átlagosan **évi 8-10%-os bevétel növekedést** idézhet elő. (Egy kiskereskedelmi hálózat térképes forgalom elemzése alapján.)



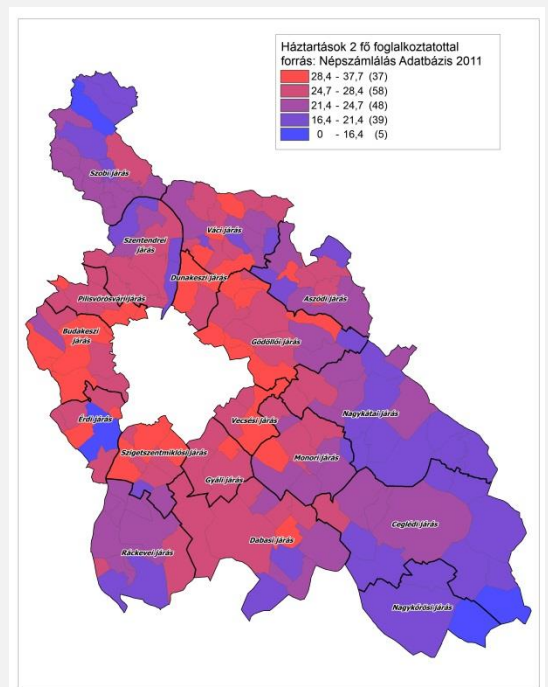
VARINEX – Kész megoldások Önnek!

ADAT – mert a szoftver előnyeit csak a megfelelő, naprakész adatokkal lehet kiaknázni!

- jövedelemadatok már utca szinttől
- társadalmi-gazdasági adatok minden magyar közigazgatási szintre
- térképek minden magyar közigazgatási szintre
- EHHEZ MÁR CSAK AZ ÖN ADATAI KELLENEK, hogy ki tudja használni az üzleti GIS előnyeit!
- Közel 25 éves tapasztalat az üzleti térinformatikában
- Nemcsak szoftver, de ADAT is beszerezhető
- A piac egyik vezető szoftverével dolgozunk melynek kizárólagos forgalmazói vagyunk hazánkban
- Széleskörű üzleti referenciák

A MapInfo alapú üzleti GIS előnyei

- az asztali szoftver egyszerűen kezelhető, nem igényel GIS szaktudást
- illeszkedik az elterjedt Office szabványokhoz
- beépített, légi fotón alapuló, online elérhető térképpel rendelkezik
- web GIS – nagyvállalati megoldások
- biztonságos felhőszolgáltatás is elérhető
- üzleti térképes riportok készítése egyszerűen
- terméktámogatás: oktatás, elemzések készítése, tanácsadás



További információ:

Szélpál Melinda
GIS Rendszermérnök
VARINEX Informatikai Zrt.
szelpal@varinex.hu
+36/30-251-9993
www.mapinfo.varinex.hu
www.mapinfo.com